

МИНИСТЕРСТВО СЕЛЬСКОГО ХОЗЯЙСТВА РЕСПУБЛИКИ КАЗАХСТАН

Некоммерческое акционерное общество

«Казахский агротехнический университет имени С.Сейфуллина»



ПРИЛОЖЕНИЕ К ОТЧЕТУ ПО САМООЦЕНКЕ

ГРУПП ОБРАЗОВАТЕЛЬНЫХ ПРОГРАММ

МАГИСТРАТУРЫ 7M07302 – «ГЕОДЕЗИЯ»

ДОКТОРАНТУРЫ 8D07302 – «ГЕОДЕЗИЯ»

В РАМКАХ СПЕЦИАЛИЗИРОВАННОЙ АККРЕДИТАЦИИ НААР



Приложение 1

ЗАЯВЛЕНИЕ

Я, Куринбаев Ахылбек Казанулович, подтверждаю, что в данном отчете по самооценке образовательной программы Магистратура 7М07302 "Геоделия", Докторантуры – 8Д07302 "Геоделия" Казанского агротехнического университета им.С.Сейфуллина, содержащем 133 страниц, представлены абсолютно достоверные, точные и исчерпывающие данные, которые адекватно и в полной мере характеризуют деятельность организации образования по реализации образовательных программ в вузе.

Председатель Правления
КАТУ им. С.Сейфуллина



А.К. Куринбаев

Отчет по самооценке образовательной программы

Магистратура 7M07302 – «Городские»
Докторантура – 8D07302 – «Городские»

Подготовлен комиссией в следующем составе:

Председатель:

Доцент факультета управления земельными ресурсами, архитектуры и дизайна



Ф.К. Грысков

Члены комиссии:

Заведующий кафедрой землеустройства и геодезии



Ж.З. Толоубекова

Директор департамента по академическим вопросам



Н.А. Серикбаева

Заместитель Председателя Правления по финансовым вопросам и развитию инфраструктуры



А.Н. Садыкова

Директор департамента менеджмента персоналом и документооборота



Д.Б. Аймалшанова

Директор центра развития международного сотрудничества и повышения образования



С.А. Мейрамбаева

Директор департамента по внешнеатлантической работе



А.А. Кусалова

Директор департамента информационных технологий



М.Л. Рахымжанов

Начальник отдела планирования и организации учебного процесса



Г.Ж. Солтан

Начальник отдела кадров



С.А. Нурузина

Директор научной библиотеки



М.Д. Ахметова

Начальник службы качества



С.С. Адыбергалиева

С.Сейфуллин атындағы ҚазАТУ
им.С.Сейфуллина
ЖРБСЖД факультеті

ҚазАТ
УЗРАИД факультет

ХАТТАМА

ПРОТОКОЛ

№ 9 «19.04.2019 ж.»

№ 9 «19.04.2019 г.»

Жерге орналастыру және геодезия кафедрасының отырысы

Төрага: Төлеубекова Ж.З.

Хатшы: Мүрсәлім Ж.Ж.

Қатысқандар– 17 адам

Күн тәртібінде:

1.Кафедра ПОҚ-ның жеке жұмыстарының нәтижесі туралы

2. Жұмыс берушілермен модульдік білім беру бағдарламасын талқылау бойынша кездесу жөнінде

Бірінші сұрақ бойынша – Кафедра ПОҚ-ның жеке жұмыстарының нәтижесімен таныстырылды, ПОҚ-ның 2018-2019 жылына арналаган ОӘҚ және әдістемелік нұсқаулықтардың

жарыққа шығарылу талқыланды. Дәрістік сабақ жүргізетін оқытушылар оқу әдістемелік нұсқаулықтардың пәндер бойынша қажеттілігі айтылып жарыққа шығарылуы мақұлданды.

Екінші сұрақ бойынша – Жұмыс берушілермен модульдік білім беру бағдарламасын талқылау бойынша кездесуге РМК ҒӨОжер-дің Бас директорының орынбасары Б.У.Баймағанбетов қатысты.

Модульдік білім беру бағдарламасына келесі сабақтардың кредит көлемін арттыру қажет:

- 1.Ландшафттау негіздер
- 2.Эрозиятану негіздері
3. Фоограмметрия және қашықтықтан зонттау.

Төраға:



Толубекова Ж.З.

Хатшы:



Мүрсәлім Ж.Ж.

Утверждено»

719-Н.

приказом от 03.10.2018 №

СИСТЕМА МЕНЕДЖМЕНТА КАЧЕСТВА

ПОЛОЖЕНИЕ

**О ПОРЯДКЕ РАЗРАБОТКИ ПЛАНА РАЗВИТИЯ
ОБРАЗОВАТЕЛЬНОЙ ПРОГРАММЫ И МОНИТОРИНГА ЕГО
РЕАЛИЗАЦИИ**

ППРПРОПМР СМК 02.2034 - 2018

Экз. _____

Копия _____

АСТАНА 2018

Предисловие

1. РАЗРАБОТАНО И ВНЕСЕНО рабочей группой совместно со службой ка-

чества
наименование структурного подразделения, разработавшего ППРПРОПМР

Руководитель РГ – доктор пед.наук, профессор – Абдыров А.М.
ученая степень, ученое звание, Ф.И.О.

2. УТВЕРЖДЕНО И ВВЕДЕНО В ДЕЙСТВИЕ приказом
председателя

(должностное лицо, утверждающее документ)

Правления от 03.10.2018 № 719-Н.
(наименование, дата и номер утверждающего организационно-распорядительного документа)

3. РАЗРАБОТЧИКИ: - Начальник отдела ПиОУП – Солтан Г.Ж.
ученая степень, ученое звание, Ф.И.О.

- Специалист по бакалаврским программам –

Альжаппарова Ж.К.

ученая степень, ученое звание, Ф.И.О.

- Специалист службы качества –

Мухамеджанова Ж.А.

ученая степень, ученое звание, Ф.И.О.

4. СРОК ПЕРВОЙ ПРОВЕРКИ

2023 г.

ПЕРИОДИЧНОСТЬ ПРОВЕРКИ

лет

5

Настоящее положение не может быть полностью или частично воспроизведено, тиражировано и распространено без разрешения председателя Правления Казахского агротехнического университета им. С.Сейфуллина

Содержание

1 Область применения	4
2 Нормативные ссылки	4
3 Определения и термины	4
4 Обозначения и сокращения	6
5 Ответственность и полномочия	7
6 Общие положения	7
7 Описание	9
8 Порядок разработки, утверждения и мониторинга реализации плана развития ОП	11
9 Порядок внесения изменений	12
10 Хранение и рассылка	12
Приложение А Форма титульного листа плана развития образовательной программы	13
Приложение Б Пример содержания плана развития образовательной программы	14
Приложение В Разделы паспорта плана развития образовательной программы	15
Приложение Г Лист согласования	16
Приложение Д Лист ознакомления	17
Приложение Е Листе регистрации изменений	18
Приложение Ж Лист учета периодических проверок	19



«УТВЕРЖДАЮ»
Представитель
Производства по качеству
А. М. Абдыров
2019 г.

**Цели
в области качества образовательных услуг
кафедры «Землеустройство и геодезия» на 2019- 2020 учебный год**

ПОКАЗАТЕЛИ	СРОК ВЫПОЛНЕНИЯ	ОТМЕТКА О ВЫПОЛНЕ НИИ
1	2	3
1. Учебно-организационная работа		
1.1 Повысить успеваемость студентов по дисциплинам на 0,21 балла	в течение года	
1.2 Довести посещаемость студентами лекционных и лабораторно-практических занятий до 99,7 %	в течение года	
1.3 Увеличить участие студентов в НИРС до 25 чел	апрель 2019 г.	
1.4 Обеспечить прохождение студентами внешней оценки учебных достижений на 98%	октябрь, 2019 г.	
1.5 Подготовка студентов 3,4 курсов к участию в республиканской предметной олимпиаде с занятием призового места по двум специальностям – не менее 6 человек	апрель, 2020г. в течение года	
2. Учебно-методическая работа		
2.1 Обеспечить УМКД кафедры для студентов, магистрантов и докторантов до 100 % по новому классификатору.	в течение года	
2.2 Обеспечить дисциплины специальности магистратуры и докторантуры учебно-методическим комплексом на государственном, русском и на английском языках	в течение года	
2.3 Довести обеспеченность дисциплин учебниками, учебными пособиями и учебно-методическими разработками	в течение года	
<ul style="list-style-type: none"> • на русском языке до 98 % • на государственном языке до 98 % 	в течение года	
2.4 Развивать внутреннюю и внешнюю академическую мобильность студентов и магистрантов	в течение года	
2.5 Приглашать зарубежных ученых для чтения лекций – не менее 2 чел.	в течение года	
3. Научно-исследовательская работа		

<p>3.1 Довести острепенность кафедры до 50 %</p> <p>3.2 Участие в разработке проектов и конкурсах на грантовое финансирование - 5 проектов.</p> <p>3.3 Заключение хозяйственного договора на сумму не менее 12,0 млн тенге.</p> <p>3.4 Участие ИПС в научно-практической конференции - 15 докладов.</p> <p>3.5 Подготовить к научно-практической конференции от ИПС доклады студентов - 20 докладов.</p> <p>3.6 Публикация научных статей в различных научных трудах и журналах - 8 статьи.</p> <p>3.7 Участие ИПС в научных семинарах различного уровня (университет-город-республика) - 6 участников.</p> <p>3.8 Проведение факультетского научного семинара 1 раз в год.</p>	<p>в течение года По мере объявления конкурса</p> <p>в течение года</p> <p>согласно плану издания научных публикаций в течение года</p> <p>в течение года</p> <p>в течение года</p>	
<p>1</p> <p>2</p> <p>3</p>	<p>4. Воспитательная работа</p>	
<p>4.1 Задействовать в воспитательной и кураторской работе сотрудников кафедры до 90 %.</p> <p>4.2 Добиться исключения явлений правонарушений</p> <p>4.3 Организация встреч с представителями правоохранительных органов.</p> <p>4.4 Проведение бесед со студентами по вопросам антирелигиозного экстремизма.</p>	<p>в течение года</p> <p>в течение года</p> <p>в течение года</p> <p>в течение года</p>	
<p>5. Профорientационная работа</p>		
<p>5.1 Проводить профорientационную работу со школами, закрепленными за кафедрой.</p> <p>5.2 Осуществить набор студентов по специальности 6В07381 «Землеустройство» до 50 чел; 6В07371 «Геодезия и картография» до 75 чел на двух языках.</p> <p>5.3 Осуществить набор магистрантов по специальности 7М07381 «Землеустройство» (полязычный) на научно-педагогическое - 5 чел; профильное - 5 чел.</p> <p>Осуществить набор магистрантов по специальности 7М07371 «Геодезия» (полязычный) на научно-педагогическое - 5 чел.</p> <p>5.4 Осуществить набор докторантов по специальности 8Д07381 «Землеустройство» (полязычный) на научно-педагогическое - 2 чел; профильное - 1 чел.</p> <p>Осуществить набор докторантов по специальности 8Д07371 «Геодезия» (полязычный) на научно-педагогическое - 2 чел.</p>	<p>в течение года</p> <p>август 2019г.</p>	
<p>6. Повышение квалификации</p>		
<p>6.1 Направить на повышение квалификации 6 преподавателей кафедры.</p> <p>6.2 Повысить уровень владения иностранным языком ИПС.</p>	<p>в течение года</p> <p>в течение года</p>	

Приложение 5

Декан факультета УЗРАиД
Ермеков Ф.К.

Список попечительского Совета кафедры «Землеустройство и геодезия»

№ п.п.	Специальность	Работодатель (полное наименование фирмы)	Контакты (адрес, телефон, эл.адрес)	Руководитель предприятия (Ф.И.О.) и ответственный от компании
1	Картография	ТОО «Надир»	8 702 851 15 98	Мухаметжанов Азамат Шоканұлы
2	Центр геоинформационного обеспечения	«ҚазГеодезия» Центр военно-космических программ	8 701 220 48 49	Карабалаев Нурлыхан Жамалович
3	Землеустройство	КАҚ «Азаматтарга арналған үкімет»	Gulnara051977@mail.ru 87017493477	Омарова Гульнар Нурлубековна

Зав.кафедрой «Землеустройство и геодезия»



Толубекова Ж.З.



ВИДЕНИЕ, МИССИЯ, СТРАТЕГИЯ АО «Казахский агротехнический университет им. С. Сейфуллина»

Видение – Казахский агротехнический университет имени Сакена Сейфуллина (далее - КАТУ) путем реализации миссии и стратегии стремится стать исследовательским университетом международного уровня в сфере агропромышленного комплекса и связанных с ним отраслей:

- с лучшей системой корпоративного управления среди высших учебных заведений Республики Казахстан;
- тесно интегрированным в мировое научно-образовательное пространство, имеющим партнерские связи с ведущими в мире исследовательскими университетами и научными центрами аналогичного профиля;
- с конкурентоспособным научным потенциалом, задействованным в решении приоритетных задач по широкому спектру научных направлений;
- с уникальными учебными программами, проецирующими результаты научных исследований в образовательный процесс, обеспечивающими подготовку специалистов с фундаментальным образованием и развитыми навыками применения полученных знаний в реальном производстве;
- активно внедряющим научные результаты через образовательный процесс, распространение знаний и коммерциализацию технологий.

Миссия КАТУ - генерация, внедрение, распространение и применение передовых знаний для улучшения качества жизни, повышения производительности труда и конкурентоспособности АПК и других отраслей экономики Казахстана.

Стратегией КАТУ до 2025 года является построение лучшей в Казахстане, соответствующей международным стандартам системы опережающей подготовки специалистов и научно-педагогических кадров путем предоставления широких возможностей выбора уровня, содержания, формы и сроков обучения на основе уникальных учебных программ и академической мобильности.

КАТУ в приоритетном порядке будет развивать сотрудничество с организациями – потребителями научных разработок и работодателями выпускников на всех этапах: от совместной постановки приоритетных задач до внедрения научных результатов в практику.

Стратегическими целями КАТУ до 2025 года включительно являются:

- 1) улучшение позиций в международных рейтингах университетов - вхождение (1) в число 300 лучших университетов мира по рейтингу QS и (2) в число 500 лучших университетов мира по рейтингу THE;
- 2) трудоустройство по специальности в течение трех месяцев после завершения обучения, подтвержденное независимыми источниками - не менее 60% выпускников;
- 3) средний индекс цитируемости одной публикации по данным базы Web of Science - не менее 2;
- 4) доля в общем доходе доходов (1) от научной деятельности - не менее 30%, (2) от внедрения научных результатов - не менее 12,5%;
- 5) международная аккредитация не менее 50% образовательных учебных программ.


Достижение стратегических целей будет осуществляться посредством решения следующих задач:

- 1) реорганизация КАТУ в автономную организацию образования;
- 2) достижение и поддержание высочайшей квалификации профессорско-преподавательского состава, административного и вспомогательного персонала;
- 3) расширение научных исследований, трансферт передовых знаний и технологий по наиболее приоритетным для Казахстана направлениям;
- 4) модернизация образовательного процесса путем внедрения уникальных образовательных учебных программ, разработанных на основе собственных научных результатов при участии работодателей, ведущих отечественных и зарубежных профессоров и ученых;
- 5) развитие полиязычного обучения и формирование англоязычной языковой среды с целью трансферта недостающих компетенций и подготовки выпускников согласно общепринятым в мире стандартам;
- 6) расширение международного сотрудничества с ведущими в мире исследовательскими университетами и научными центрами в рамках академической мобильности, научно-исследовательских и инновационных проектов;
- 7) модернизация и расширение образовательной, научно-исследовательской, производственно-экспериментальной и социальной инфраструктуры для улучшения учебного процесса, бытовых условий обучающихся и профессорско-преподавательского состава;
- 8) постоянная актуализация гражданско-воспитательной и культурной работы, направленной на формирование всесторонне развитой, креативной личности;
- 9) формирование в обществе устойчивого мнения о престижности и элитарности образования в КАТУ.

Председатель Правления
КАТУ им. С. Сейфуллина

А.К. Куришбаев

Утверждено решением Совета
директоров КАТУ им. С. Сейфуллина
от 14 декабря 2015 года



Утверждаю
Председатель Правления
АО «КАТУ им.
С.Сейфуллина»

Куришбаев А.К.

(число, месяц, год)

СИСТЕМА МЕНЕДЖМЕНТА КАЧЕСТВА

ПОЛОЖЕНИЕ

О ПОРЯДКЕ УПРАВЛЕНИЯ ПРОЦЕДУРОЙ ОБРАТНОЙ СВЯЗИ В АО «КАТУ ИМ. С. СЕЙФУЛЛИНА»

ШУПОС СМК 11010. 76 - 2013

Экз. _____

Копия _____

АСТАНА 2013
Предисловие

1 РАЗРАБОТАН Департаментом по академическим вопросам
СОВМЕСТНО СО

наименование рабочей группы (РГ)

службой качества

Председатель РГ доктор пед. наук, профессор Абдыров А.М.
ученая степень, ученое звание Ф.И.О.

2 ВНЕСЕНА Службой качества

Наименование подразделения, представившего проект документа на утверждение

3 УТВЕРЖДЕНА И ВВЕДЕНА В ДЕЙСТВИЕ приказом председателя
(должностное лицо, утверждающее документ)

Правления от 14.11.2013 № 639.

(наименование, дата и номер утверждающего организационно-распорядительного документа)

4 РАЗРАБОТЧИКИ:

- Начальник отдела регистрации студентов -

Аскарров Н.К.

ученая степень, ученое звание, Ф.И.О.

- начальник службы качества – Алдабергенова

С.С

ученая степень, ученое звание, Ф.И.О.

- специалист службы качества – Мухамеджанова

Ж.А.

ученая степень, ученое звание, Ф.И.О.

5 СРОК ПЕРВОЙ ПРОВЕРКИ

2018 г.

ПЕРИОДИЧНОСТЬ ПРОВЕРКИ

лет

5

Настоящий документ не может быть полностью или частично воспроизведен, тиражирован и распространен без разрешения председателя Правления Казахского агротехнического университета имени С. Сейфуллина

Содержание

1 Область применения	4
2 Нормативные ссылки	4
3 Определения	4
4 Обозначения и сокращения	4
5 Ответственность и полномочия	5
6 Общие положения	5
7 Система информирования обучающихся об учебных достижениях	6
8 Основные принципы обеспечения обратной связи	6
9 Изменения	8
10 Согласование, хранение, рассылка	8
Приложение А Лист согласования	10
Приложение Б Лист ознакомления	11
Приложение В Лист внесения изменений	12
Приложение Г Лист учета периодических проверок	13

ДОГОВОР

об организации учебного центра «Землеустройство и геодезия» на предприятии

г.Астана
«12» 12 2018г.

АО «Казахский агротехнический университет им. С.Сейфуллина», именуемый в дальнейшем «Университет», в лице ректора *Куришбаева Ахылбека Кажигуловича*, действующего на основании Устава, и АО «НК «Казахстан Ғарыш Сапары» именуемое в дальнейшем «Предприятие», в лице Вице-президента *Аимбетова Айдын Акановича*, действующего на основании Доверенности от 10.01.2018г. №10, а вместе именуемые «Стороны», заключили настоящий договор о нижеследующем:

1. ОБЩИЕ ПОЛОЖЕНИЯ

В соответствии с Положением об учебных центрах КАТУ им. С.Сейфуллина, Стороны договорились создать учебный центр кафедры «Землеустройство и геодезия» для специальности «Геодезия и картография» именуемый в дальнейшем «Учебный центр» на базе Предприятия.

1.1 Цель создания Учебного центра - привлечение к преподаванию специалистов, обладающих достаточным практическим опытом по направлению профессиональной деятельности, соответствующей деятельности университета, интеграции образования, науки, производства, как важнейшего условия повышения качества высшего образования.

1.2 Учебный центр является учебно-научным подразделением кафедры «Землеустройство и геодезия» факультета «Управление земельными ресурсами, архитектура и дизайн». Работа Центра проводится на базе Предприятия, штат которого формируется из числа сотрудников кафедры «Землеустройство и геодезия» и Предприятия и размещается по адресу г.Астана, пр.Туран 89.

1.3 Оплата труда работников Предприятия осуществляется за счет средств Университета в соответствии со штатным расписанием и внутренними нормативными актами Университета.

1.4 Материально-техническая база Центра, необходимая для обеспечения учебного процесса и выполнения научно-исследовательских работ, создается и совершенствуется Университетом совместно с Предприятием. Предприятие несет полную материальную ответственность за имущество Учебного центра, в том числе переданного Университетом в установленном порядке.

2. ОБЯЗАННОСТИ ПРЕДПРИЯТИЯ

2.1 Создать необходимые условия для работы Учебного центра «Землеустройство и геодезия»:

В договор совершаются в письменной форме в виде приложений к договору.

При нарушении одной из сторон принятых по договору обязательств, другая сторона имеет право расторгнуть договор, известив другую сторону письменно за 10 дней.

4.2 Споры, возникающие между сторонами, разрешаются путем переговоров, в случае не достижения согласия - в порядке, предусмотренном действующим законодательством.

4.3 Договор составлен в 2 экземплярах, имеющих равную силу: один хранится в Университете, другой - на Предприятии.

5 ЗАКЛЮЧИТЕЛЬНЫЕ УСЛОВИЯ

5.1 Настоящий Договор составлен в двух экземплярах, имеющих одинаковую юридическую силу, по одному для каждой из Сторон.

6 ЮРИДИЧЕСКИЕ АДРЕСА

Университет

АО «Казахский агротехнический
университет им. С.Сейфуллина»

010011, г.Астана,

проспект Победы, 62

БИН 070740004377

ИИК KZ446010111000037373

БИК HSBKKZKX Код 16

АО «Народный Банк Казахстана»

г.Астана, тел. 8 (7172) 39-78 -49

Организация

АО «НК «Казахстан Гарыш
Сапары»

010000, г.Астана, р-н Есиль, пр. Ту
ран, 89, Национальный Космичес
кий

Центр.

Тел. приемная +7 (7172) 76-94-10,
канцелярия +7 (7172) 76-94-11

E-mail: info@gharysh.kz

Председатель Правления

Куришбаев А.К.



(подпись)

Вице-президент АО «НК
«Казахстан Гарыш Сапары»

Аимбетов А.А.



(подпись)

М.П.

Handwritten signatures and initials at the bottom of the page, including a signature on the left, the letter 'H' in the center, and a signature on the right.

МИНИСТЕРСТВО СЕЛЬСКОГО ХОЗЯЙСТВА
РЕСПУБЛИКИ КАЗАХСТАН

КАЗАХСКИЙ АГРОТЕХНИЧЕСКИЙ
УНИВЕРСИТЕТ ИМ. С. СЕЙФУЛЛИНА

КАФЕДРА «ЗЕМЛЕУСТРОЙСТВО И ГЕОДЕЗИЯ»

«УТВЕРЖДАЮ»
Декан факультета
УЗРАИЕР
Ф.К.Ермеков
2019 г.



ОТЧЕТ
О РАБОТЕ КАФЕДРЫ «ЗЕМЛЕУСТРОЙСТВО И ГЕОДЕЗИЯ»
2018-2019 УЧЕБНЫЙ ГОД

Нур-Султан 2019

В 2017-2018 учебном году по внешней и внутренней академической мобильности никто из обучающихся не выезжал. Из ППС по академической мобильности ст.преп. кафедры «Землеустройство и геодезия» к.т.н., Избасов Н.Б. выезжал 10-17 марта 2018 г. для чтения лекции по специальностям бакалавриата и магистратуры «Землеустройство» и «Кадастр» в ТарГУ им.М.Х.Дулати.

В 2018-2019 учебном году по внешней и внутренней академической мобильности никто из обучающихся не выезжал.

Задачи по дальнейшему развитию кафедры

1. Повысить долю штатных преподавателей с учеными степенями кандидатов и докторов наук; докторов посредством проведения систематической и целенаправленной работы по привлечению кадров с учеными степенями и званиями со стороны и выпускников – бакалавров для направления их в магистратуру, магистров в целевую докторантуру, путем реализации утвержденного программы «Кадры» на кафедре;
 2. Активизировать работу остепененным ППС по участию в различных конкурсах финансируемых научно-исследовательских проектов и грантов.
 4. Максимально активизировать написание статей ППС кафедры в рейтинговых журналах Tomson R., Scopus, ККСОН, РИНЦ и т.д.
 5. Усилить работу по реализации программы академической мобильности студентов и ППС кафедр;
- Постоянно проводить воспитательную работу среди обучающихся факультета.

Зав. каф. «Землеустройство и геодезия»



Толубекова Ж.З.

Утверждаю

Председатель Правления
АО «КАТУ им.
С.Сейфуллина»

_____ Куришбаев
А.К.

—
(число, месяц, год)

СИСТЕМА МЕНЕДЖМЕНТА КАЧЕСТВА

ПОЛОЖЕНИЕ

О МЕТОДИЧЕСКОМ СОВЕТЕ

ПМС СМК 10010.12021 - 2015

Экз. _____

Копия _____

АСТАНА 2015

Предисловие

1 РАЗРАБОТАН Методическим советом КАТУ им. С Сейфуллина
совместно со службой качества наименование рабочей группы (РГ)

Руководитель РГ – доктор педагогических наук, профессор Абдыров
А.М.

должность, Ф.И.О.

2 УТВЕРЖДЕНО И ВВЕДЕНО В ДЕЙСТВИЕ председателем
Правления

(должностное лицо, утверждающее документ)

приказ от 20.10.2015 № 577-Н

(наименование, дата и номер утверждающего организационно-распорядительного документа)

3 РАЗРАБОТЧИКИ:

- Директор ДАВ – Серекпаев Н.А.

ученая степень, ученое звание Ф.И.О.

- начальник ОУМО ОР - Альжаппарова Ж.К.

ученая степень, ученое звание Ф.И.О.

- начальник службы качества – Халык А.К.

ученая степень, ученое звание Ф.И.О.

4 СРОК ПЕРВОЙ ПРОВЕРКИ
ПЕРИОДИЧНОСТЬ ПРОВЕРКИ

2020г.

5 лет

Настоящее положение не может быть полностью или частично воспроизведено, тиражировано и распространено без разрешения председателя Правления АО «Казахский агротехнический университет им. С. Сейфуллина»

Содержание

1	Область применения	4
2	Нормативные ссылки	4
3	Определения	5
4	Обозначения и сокращения	5
5	Ответственность и полномочия	6
6	Общие положения	6
7	Порядок формирования деятельности МС	8
8	Порядок внесения изменений	9
9	Хранение и рассылка	10
	Приложение А Структурная схема функционирования методического совета АО «КАТУ» им.С.Сейфуллина	11
	Приложение Б Взаимодействие процессов (работы) деятельности методического совета АО «КАТУ» им.С.Сейфуллина	12
	Приложение В Лист согласования	13
	Приложение Г Лист ознакомления	14
	Приложение Д Лист внесения изменений	15
	Приложение Е Лист учета периодических проверок	16

«Утверждено»

приказом от 05.06.2018 № 404-

Н

СИСТЕМА МЕНЕДЖМЕНТА КАЧЕСТВА

ПОЛОЖЕНИЕ

О РАБОТЕ ДЕКАНАТА ФАКУЛЬТЕТА

ПРДФ СМК 120.01 - 2018

Экз.

Копия

АСТАНА 2018

Предисловие

1 РАЗРАБОТАНО И ВНЕСЕНО рабочей группой совместно со службой качества

Руководитель РГ – доктор пед. наук, профессор Абдыров А.М.
ученая степень, ученое звание Ф.И.О.

2 УТВЕРЖДЕНО И ВВЕДЕНО В ДЕЙСТВИЕ приказом председателя

(должностное лицо, утверждающее документ)

Правления от 05.06.2018 № 404-Н

(наименование, дата и номер утверждающего организационно - распорядительного документа)

3 РАЗРАБОТЧИКИ: - Директор ЦОО – Жусупова Г.К.

ученая степень, ученое звание, Ф.И.О.

- и.о. начальника службы качества – Тлеумбетова Д.Б.

ученая степень, ученое звание, Ф.И.О.

- специалист службы качества – Абдукаримова А.К.

ученая степень, ученое звание, Ф.И.О.

4 СРОК ПЕРВОЙ ПРОВЕРКИ

2023 г.

ПЕРИОДИЧНОСТЬ ПРОВЕРКИ

лет

5

Настоящее положение не может быть полностью или частично воспроизведено, тиражировано и распространено без разрешения председателя Правления Казахского агротехнического университета им. С. Сейфуллина

Содержание

1 Область применения	4
2 Нормативные ссылки	4
3 Определения	5
4 Обозначения и сокращения	5
5 Ответственность и полномочия	5
6 Общие положения	6
7 Функции и задачи Деканата	6
8 Структура Деканата	7
9 Права сотрудников Деканата	8
10 Ответственность сотрудников Деканата	8
11 Порядок внесения изменений	9
12 Хранение и рассылка	9
Приложение А Лист согласования	10
Приложение Б Лист ознакомления	11
Приложение В Лист регистрации изменений	12
Приложение Г Лист учета периодических проверок	13

«Утверждено»

приказом от 17.05.2018 №

332 - Н

СИСТЕМА МЕНЕДЖМЕНТА КАЧЕСТВА

ПОЛОЖЕНИЕ

О ДЕЯТЕЛЬНОСТИ ВЫПУСКАЮЩИХ КАФЕДР

ПДVK CMK 120.02 - 2018

Экз. _____

Копия

АСТАНА 2018

Предисловие

1 РАЗРАБОТАНО И ВНЕСЕНО рабочей группой совместно со службой качества

наименование структурного подразделения разработавшего ПК

Руководитель РГ – доктор пед. наук, профессор Абдыров А.М.
ученая степень, ученое звание, Ф.И.О.

2 УТВЕРЖДЕНО И ВВЕДЕНО В ДЕЙСТВИЕ приказом
председателя

(должностное лицо, утверждающее документ)

Правления от 17.05.2018 № 332 - Н

(наименование, дата и номер утверждающего организационно - распорядительного документа)

3 РАЗРАБОТЧИКИ:

А.С. - декан экономического факультета – Исмаилова

ученая степень, ученое звание, Ф.И.О.

Нукешева А.Ж. - Заведующая кафедрой «Менеджмент» –

ученая степень, ученое звание Ф.И.О.

Курманова Г.К.

- Заведующая кафедрой «Кадастр и оценка» -

ученая степень, ученое звание

Ф.И.О.

- Заведующий кафедрой «Эксплуатация
электрооборудования» - Сарсикеев Е.Ж.

ученая степень, ученое звание Ф.И.О.

- и.о. начальника СК - Тлеумбетова Д.Б.

ученая степень, ученое звание, Ф.И.О.

- специалист службы качества – Абдукаримова

А.К.

ученая степень, ученое звание, Ф.И.О.

4 СРОК ПЕРВОЙ ПРОВЕРКИ

2023г.

ПЕРИОДИЧНОСТЬ ПРОВЕРКИ

лет

5

Настоящее положение не может быть полностью или частично воспроизведено, тиражировано и распространено без разрешения председателя Правления АО «Казахский агротехнический университет им. С. Сейфуллина»

Содержание

1 Область применения	4
2 Нормативные ссылки	4
3 Определение	4
4 Обозначения и сокращения	5
5 Ответственность и полномочия	5
6 Общие положения	6
7 Основные задачи и функции кафедры	6
8 Структура кафедры	9
9 Руководство и работники кафедры	9
10 Права и ответственность	11
11 Взаимоотношения	12
12 Контроль и проверка деятельности кафедры	13
13 Показатели оценки работы кафедры	13
14 Реорганизация и ликвидация кафедры	13
15 Порядок внесения изменений	13
16 Хранение и рассылка	14
Приложение А Форма плана работы кафедры	15
Приложение Б Лист согласования	18
Приложение В Лист ознакомления	19
Приложение Г Лист внесения изменений	20
Приложение Д Лист учета периодических проверок	21

Утверждаю
Председатель Правления
АО «КАТУ им. С.Сейфуллина»
_____ А.К. Куришбаев

(число, месяц, год)

СИСТЕМА МЕНЕДЖМЕНТА КАЧЕСТВА

ПОЛОЖЕНИЕ

**О ПОЛИТИКЕ КОНФИДЕНЦИАЛЬНОСТИ В
АО «КАТУ ИМ. С. СЕЙФУЛЛИНА»**

ППК СМК 11010.75 - 2014

Экз.

Копия

АСТАНА 2014

Предисловие

1 РАЗРАБОТАНО И ВНЕСЕНО ведущим юристом совместно со службой качества

наименование структурного подразделения, разработавшего ППК

Руководитель РГ – доктор пед. наук, профессор - А. М. Абдыров
ученая степень, ученое звание, Ф.И.О.

2 УТВЕРЖДЕНО И ВВЕДЕНО В ДЕЙСТВИЕ приказом председателя (должностное лицо, утверждающее документ)
Правления от 11.01.2014 № 06.

(наименование, дата и номер утверждающего организационно-распорядительного документа)

3 РАЗРАБОТЧИКИ: - ведущий юрист - Жемурзинов Ж.С.
ученая степень, ученое звание, Ф.И.О.

- начальник службы качества –

Алдабергенова С.С. _

ученая степень, ученое звание, Ф.И.О.

4 СРОК ПЕРВОЙ ПРОВЕРКИ

2018 г.

ПЕРИОДИЧНОСТЬ ПРОВЕРКИ

лет

5

Настоящее положение не может быть полностью или частично воспроизведено, тиражировано и распространено без разрешения председателя Правления АО «Казахского агротехнического университета им. С. Сейфуллина»

Содержание

1 Область применения	4
2 Нормативные ссылки	4
3 Определения	4
4 Обозначения и сокращения	5
5 Ответственность и полномочия	5
6 Общие положения	6
7 Порядок обеспечения режима конфиденциальности, обеспечение сохранности КИ	8
8 Порядок внесения изменений	9
9 Хранение и рассылка	9
Приложение А Перечень конфиденциальных документов АО КАГУ им. С. Сейфуллина	10
Приложение Б Лист согласования	11
Приложение В Лист ознакомления	12
Приложение Г Лист регистрации изменений	13
Приложение Д Лист учета периодических проверок	14

Утверждаю
Председатель
Правления

АО «КАТУ им. С.
Сейфуллина»

_____ А.
Куришбаев

_____ (число, месяц, год)

СИСТЕМА МЕНЕДЖМЕНТА КАЧЕСТВА

ПОЛОЖЕНИЕ

**ОБ УСТАНОВЛЕНИИ НАДБАВОК ПРОФЕССОРСКО-
ПРЕПОДАВАТЕЛЬСКОМУ СОСТАВУ**

ПУНППС СМК 02.2052 - 2017

Экз.

Копия

АСТАНА 2017

Предисловие

1 РАЗРАБОТАНО И ВНЕСЕНО рабочей группой совместно со службой качества.

Руководитель РГ: доктор педагогических наук, профессор Абдыров А.М.

ученая степень, ученое звание Ф.И.О.

2 УТВЕРЖДЕНО И ВВЕДЕНО В ДЕЙСТВИЕ приказом председателя Правления от 05.05.2017 года № 306-Н

Рассмотрено и утверждено на заседании Ученого совета университета протокол №18 от 04.05.17 года.

3 РАЗРАБОТЧИКИ:

- | | |
|-----------------|--|
| Абдыров А.М. | - первый заместитель председателя Правления |
| Могильный С.В. | - заместитель председателя Правления по стратегическому планированию, науке и международным связям |
| Кусаинова Ж.А. | - заместитель председателя Правления по воспитательной работе |
| Сыдыков А.Ш. | - заместитель председателя Правления по финансовым вопросам и развитию инфраструктуры |
| Серекпаев Н.А. | - директор департамента по академическим вопросам |
| Алимжанова Д.Б. | - директор департамента менеджмента персонала и документооборота |
| Нукушева С.А. | - директор департамента науки и инновационной деятельности |
| Стыбаев Г.Ж. | - декан агрономического факультета |
| Киселева Т.А. | - декан архитектурного факультета |
| Абельдина Р.К. | - декан землеустроительного факультета |
| Аскарова А.Ж. | - декан факультета компьютерных систем и профессионального образования |
| Нукушев С.О. | - декан технического факультета |
| Майканов Б.С. | - декан факультета ветеринарии и |

	технологии животноводства
Исмаилова А.С.	- декан экономического факультета
Исенов С.С.	- декан энергетического факультета
Аубакирова Х.А.	- декан гуманитарного факультета
Ахметов Е.С.	- заведующий кафедрой технической механики
Сыздыков К.Н.	- доцент, кандидат сельскохозяйственных наук
Жусин Б.Т.	- доцент, кандидат технических наук
Имангалиев Б.С.	- председатель профсоюзного комитета
Алдабергенова С.С.	- и.о. начальника службы качества
Карашулакова С.А.	- специалист службы качества

4 СРОК ПЕРВОЙ ПРОВЕРКИ

2022 г.

ПЕРИОДИЧНОСТЬ ПРОВЕРКИ

лет

5

Настоящее положение не может быть полностью или частично воспроизведено, тиражировано и распространено без разрешения председателя Правления Казахского агротехнического университета им. С. Сейфуллина

Содержание

1	Область применения	5
2	Нормативные ссылки	5
3	Определения	5
4	Обозначения и сокращения	6
5	Ответственность и полномочия	7
6	Общие положения	8
7	Надбавка за преподавание на английском языке	10
8	Надбавка за прохождение стажировки и / или обучение за рубежом	12
9	Надбавка за качество научных результатов	15
10	Надбавка за выполнение административных функций	17
11	Надбавка по результатам рейтинга	19
12	Порядок установления надбавки по результатам рейтинга	20
13	Порядок внесения изменений	23
14	Хранение и рассылка	24
Приложение А	Анкета для определения рейтинга преподавателя	25
Приложение Б	Показатели для определения рейтинга работника	32
Приложение В	Форма заявления на установление надбавки за преподавания на английском языке	43
Приложение Г	Форма заявления на установление надбавки за качество научных результатов	45
Приложение Д	Лист согласования	47
Приложение Е	Лист ознакомления	48
Приложение Ж	Лист регистрации изменений	49
Приложение З	Лист учета периодических проверок	50

Оснащённость лабораториями

№	Наименование кафедры	Наименование лаборатории	Номера аудитории	Сопроводительные документы о наличии функционирующих лаборатории (приказы о создании и наличия, аккредитации, поверки оборудования, заключение СЭС при наличии)	Перечень оборудования задействованного в работе лаборатории
1	Кафедра землеустройства и геодезии	Геомониторинг и ДЗЗ	6110	Приказ №787-Н от 15.11.2017 наличия аккредитации - нет заключение СЭС - нет	1. Компьютер в сборе — 12 шт. 2. Программы: ArcGIS, V9.3 Erdas
2	Кафедра землеустройства и геодезии	Землеустройство и кадастр	6222	Приказ №787-Н от 15.11.2017 наличия аккредитации - нет заключение СЭС - нет	1. Компьютер в сборе — 11 шт. 2. Плоттер HP Design T520 – 1 шт. 3. Мультимедийный проектор 1 шт. 4. Экран — шт. 5. Программы: AUTO CAD ArcGIS, V9.3 Corel Draw
3	Кафедра землеустройства и геодезии	Учебная лаборатория	6102		KAVE 3D
3	Кафедра землеустройства и геодезии	Геокамера	6106		Геодезические приборы и оборудования в том числе: технические теодолиты и нивелиры, электронные тахеометры и GPS-приёмники и др.

Утверждаю
Председатель Правления

АО «КАТУ имени
С.Сейфуллина»

_____ Куришбаев А. К.

(число, месяц, год)

СИСТЕМА МЕНЕДЖМЕНТА КАЧЕСТВА

ПОЛОЖЕНИЕ

**О ПОРЯДКЕ ОПРЕДЕЛЕНИЯ И УПРАВЛЕНИЯ РИСКАМИ В АО
«КАЗАХСКИЙ АГРОТЕХНИЧЕСКИЙ УНИВЕРСИТЕТ ИМЕНИ С.
СЕЙФУЛЛИНА»**

ППОУР СМК 11010.146 – 2016

Экз. _____
Копия _____

АСТАНА 2016

Предисловие

1 РАЗРАБОТАНА рабочей группой совместно со службой качества

наименование рабочей группы (РГ)

Председатель РГ доктор пед. наук, профессор Абдыров А. М.
ученая степень, ученое звание Ф.И.О.

2 ВНЕСЕНА службой качества

Наименование подразделения, представившего проект документа на утверждение

3 УТВЕРЖДЕНО И ВВЕДЕНО В ДЕЙСТВИЕ приказом председателя

(должностное лицо,

утверждающее документ)

Правления от 12.12.2016 года №888-Н

(наименование, дата и номер утверждающего организационно-распорядительного документа)

Рассмотрено и утверждено на заседании Правления протокол №8 от 8.12.2016 г.

4 РАЗРАБОТЧИКИ:

- и.о. начальника службы качества –
Алдабергенова С.С.

ученая степень, ученое звание, Ф.И.О.

- специалист службы качества – Халык А.К.
ученая степень, ученое звание, Ф.И.О.

5 СРОК ПЕРВОЙ ПРОВЕРКИ

2021 г.

ПЕРИОДИЧНОСТЬ ПРОВЕРКИ

5

лет

Настоящий документ не может быть полностью или частично воспроизведен, тиражирован и распространен без разрешения председателя Правления АО «Казахский агротехнический университета имени С. Сейфуллина»

Содержание

1 Область применения	4
2 Нормативные ссылки	4
3 Определения	4
4 Обозначения и сокращения	5
5 Ответственность и полномочия	5
6 Общие положения	6
7 Идентификация рисков	7
8 Оценка рисков	9
9 Управление рисками в АО «КАТУ имени С.Сейфуллина»	12
10 Изменения	13
11 Хранение и рассылка	13
Приложение А Классификация и кодирование рисков	14
Приложение Б Форма определения и управления рисками по процессам	16
Приложение В Форма плана мероприятий управления рисками по процессу	17
Приложение Г Карта управления рисками	18
Приложение Д Лист согласования	19
Приложение Е Лист ознакомления	20
Приложение Ж Лист регистрации изменений	21
Приложение И Лист учета периодических проверок	22

№ 747 - Н

12.10.18г

Факультет кеңесінің құрамы туралы

2018-2019 оқу жылына Жер ресурстарын басқару, сәулет және дизайн факультетінің Кеңесі келесі құрамда бекітілсін:

1. Абельдина Рауза Калтаевна – төрайым, факультет деканы.
2. Абеова Нургуль Абуталиповна - төрайым орынбасары, деканның орынбасары.
3. Озеранская Наталья Львовна - кеңес хатшысы, жерге орналастыру және геодезия кафедрасының доценті.
4. Курманова Гульнар Кеңесовна – кадастр және бағалау кафедрасының меңгерушісі.
5. Жанжуманова Салтанат Назымхановна - сәулет және дизайн кафедрасының меңгерушісі.
6. Төлесубекова Жанат Зекеновна - жерге орналастыру және геодезия кафедрасының меңгерушісі.
7. Жұпархан Бахытгуль Жұпархановна - факультеттің әдістемелік комиссия төрайымы, аға оқытушы.
8. Карбозов Төлеген Ермағанбетович – жерге орналастыру және геодезия кафедрасының доценті.
9. Киселева Татьяна Александровна - сәулет және дизайн кафедрасының аға оқытушысы.
10. Корнилова Алла Александровна - сәулет және дизайн кафедрасының профессоры.
11. Қырықбаев Жәксығдыр Қасымович – жерге орналастыру және геодезия кафедрасының профессоры.
12. Сыдығалиев Дүйсен Сыдығалиевич- сәулет және дизайн кафедрасының аға оқытушысы.
13. Ермеков Фараби Керімбаевич - ГАЖ орталығының меңгерушісі, аға оқытушы.
14. Ге Любовь Евгеньевна - 4 курс студенті

Басқарма төрағасы

А. Күршібаев

Бұйрықты дайындаған:
Жер ресурстарын басқару,
сәулет және дизайн
факультетінің деканының м.а.



Н. Абеова





ҚАЗАҚСТАН РЕСПУБЛИКАСЫ
БІЛІМ ЖӘНЕ ҒЫЛЫМ МИНИСТРЛІГІ
БОЛОН ПРОЦЕСІ ЖӘНЕ АКАДЕМИЯЛЫҚ ҰТҚЫРЛЫҚ ОРТАЛЫҒЫ



СЕРТИФИКАТ

Телеубекова Жаннат Зекеновна

«ЖОҒАРЫ ЖӘНЕ ЖОҒАРЫ ОҚУ ОРЫННАН
КЕЙІНГІ БІЛІМНІҢ БІЛІМ БЕРУ
БАҒДАРЛАМАЛАРЫН ТІЗІЛІМГЕ ЕНГІЗУ ҮШІН
БІЛІМ БЕРУ БАҒДАРЛАМАЛАРЫНЫҢ
ПАСПОРТЫНА САРАПТАМА ЖАСАУ»

оқыту семинары

Директор

Нұр-Сұлтан қ. М.Нәрікбаев ат. ҚазҰУ

«ЭКСПЕРТИЗА ПАСПОРТА ОБРАЗОВАТЕЛЬНОЙ
ПРОГРАММЫ ДЛЯ ВКЛЮЧЕНИЯ
В РЕЕСТР ОБРАЗОВАТЕЛЬНЫХ ПРОГРАММ
ВЫСШЕГО И ПОСЛЕВУЗОВСКОГО
ОБРАЗОВАНИЯ»

обучающий семинар

А. Құлтуманова

2019 жыл, 29 наурыз

CERTIFICATE

SHOLPAN VALIYEVA

has completed the training program
for Hexagon M.app Enterprise platform


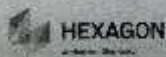
Training dates: 14 - 18 January 2019

General Director: Abzal Zhamalov



Online Training

Trainer: Adrian SIMION



EOSPATIAL

Registration No: 2019/01-01

С. Сейфуллин атындағы
Қазақ агротехникалық университеті

Біліктілікті арттыру және
қашықтықтан оқыту институты



Қазақстанның агротехникалық
университетінің им. С. Сейфуллинаны
Институттың біліктілікті арттыру және
қашықтықтан оқыту институты

СЕРТИФИКАТ

семинарға қатысқаны туралы / об участии в семинаре

БА № 027245

Осы сертификат

«С. Сейфуллин атындағы КАТУ» АО-ның
академиялық және басқарушылық дербестікті
кеңейту жазғдайындағы жаңа академиялық
сыйымды» семинарына қатысқаны үшін

Настоящий сертификат выдан
ЖАНГЕСОВОЙ ДИНЕ
МАТАЕВНЕ

ДИНА МАТАЕВНА
ЖАНГЕСОВАГА берілді
20-21 желтоқсан 2018 жыл.

за участие в семинаре «Новая академиялық
политика АО «КАТУ им. С. Сейфуллинаны»
в условиях расширения академиялық и
управленческой самостоятельности»
20-21 декабря 2018 года.

Ректор

А.Күрішбаев

Астана қаласы / город Астана

Берілді / выдано 21.12.2018

Тіркеу / регистрационный № 027245

CERTIFICATE

FARAVI YERMEEKOV

has completed the training program
for Hexagon ERDAS APOLLO

Training dates: 21 - 25 January 2019

General Director: Abzal Zhamalov

Online Training

Trainer: Adrian Bente



HEXAGON
A world of possibilities

INTERGRAPH
Integrating Computer Graphics

EDSPATIAL

Registration No: 2019/01-12

2015	0,1	-	0,1	-	1	-		1	2	Материалы республиканский научно-теоретической конференции «Сейфуллинские чтения-11
2016	0,1	-	0,1		1	-	1	-	2	XII Международные научный конгресс и выставка ИНТЕРЭКС ПО ГЕО-СИБИРЬ-2016 Международная научная конференция «Геодезия, геоинформатика, картография, Маркшейдерия»
	-	-	-	2	-	-	1	1	2	Материалы республиканский научно-теоретической конференции «Сейфуллинские чтения-12: Молодежь наука
	-	-	-	-	2	-	-	2	2	Актуальные вопросы в области землеустройства, кадастров и природообустройства: проблемы и перспективы развития : материалы Международной научно-практической конференции , посвященной 20-летию кафедры землеустройства (13 мая 2016 г.)

2017	0,1		0,1	1	6	2	1	1	12	Междунар. научно-практич. конф., посвящ. 95-летию землеустроительного факультета Омского ГАУ, 2017
								4	4	Материалы республиканский научно-теоретической конференции «Сейфуллинские чтения-13
2018	27,7	6,1	21,6	3	20	1	2	2	25	Сборник материалов Международной научно-практической конференции, посвященной 100-летию высшего геодезического образования в ФГБОУ ВО Омский ГАУ
		-	-	-	-	-	-	5	5	Материалы республиканский научно-теоретической конференции «Сейфуллинские чтения-14: Молодежь наука
2019	0,5	-	0,5	1	1	-	-	-	1	Геодезия, землеустройство и кадастры: проблемы и перспективы развития, посвященная 100-летию советской геодезии и картографии Сборник материалов I

										Международной научно-практической конференции 15 марта 2019 года
	-	-	-	-	-	-	-	-	2	Труды международного форума маркшейдеров «Цифровые технологии в геодезии, маркшейдерии и геомеханике», 19-20 апреля 2019г.

Министерство сельского хозяйства Республики Казахстан
Казахский агротехнический университет им. С.Сейфуллина

Рассмотрено
УТВЕРЖДАЮ
на заседании Ученого
совета университета
Протокол № 13
от «30» 05 2019 г.

УТВЕРЖДАЮ
Декан факультета
управления земельными ресурсами,
архитектуры и дизайна
Д.К. Ермеков
2019 г.



ОБРАЗОВАТЕЛЬНАЯ ПРОГРАММА

«Геодезия»

(специализированная программа)

Код и классификация области образования:

Инженерные, обрабатывающие и строительные отрасли

Код и классификация направлений подготовки:

7М 073 Архитектура и строительство

Код в Международной стандартной классификации образования:

7М 073

Квалификация: магистр техники и технологий по образовательной
программе:

«Геодезия»

Срок обучения: 2 года

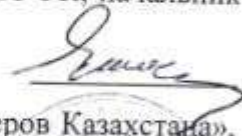
Нур-Султан 2019

Авторский коллектив:

1. **Толеубекова Ж.З.**, зав. кафедрой землеустройства и геодезии, к.т.н., асс. профессор, АО «Казахский агротехнический университет им. С.Сейфуллина»



2. **Карабалаев Н.Ж.**, представитель работодателей, член попечительского совета по специальности «Геодезия и картография», ЦВКП МО РК, начальник отдела цифровой картографии



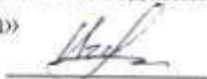
3. **Низаметдинов Ф.К.**, Президент ОО «Союз маркшейдеров Казахстана», профессор кафедры Маркшейдерское дело и Геодезия КарГТУ



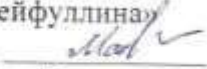
4. **Игильманов А.А.**, к.т.н., доцент кафедры землеустройства и геодезии, АО «Казахский агротехнический университет им. С.Сейфуллина»




5. **Игильманов Ж.А.**, к.т.н., доцент кафедры землеустройства и геодезии, АО «Казахский агротехнический университет им. С.Сейфуллина»



6. **Макенова С.К.**, к.с.-х.н., асс. профессор кафедры землеустройства и геодезии, АО «Казахский агротехнический университет им. С. Сейфуллина»



7. **Нурғалиева А.С.**, студентка 3 курса специальности «Геодезия и картография» АО «Казахский агротехнический университет им. С.Сейфуллина»



8. **Зиядаева Р.С.**, студентка 3 курса специальности «Геодезия и картография» АО «Казахский агротехнический университет им. С.Сейфуллина»



Авторский коллектив утвержден приказом по АО "КАТУ им.С.Сейфуллина"

№ _____ от 2019

Министерство сельского хозяйства Республики Казахстан
Казахский агротехнический университет им. С.Сейфуллина

Рассмотрено
УТВЕРЖДАЮ
на заседании Ученого
совета университета
Протокол № 15
от «30» 05 2019 г.

УТВЕРЖДАЮ
Декан факультета
управления земельными ресурсами,
архитектуры и дизайна
Ф.К. Ермаков
2019 г.



ОБРАЗОВАТЕЛЬНАЯ ПРОГРАММА

«Геодезия»
(наименование программы)

Код и классификация области образования:
Инженерные, обрабатывающие и строительные отрасли

Код и классификация направлений подготовки:
7М 073 Архитектура и строительство

Код в Международной стандартной классификации образования:
7М 073

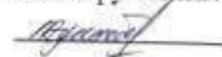
Квалификация: магистр техники и технологий по образовательной
программе:
«Геодезия»

Срок обучения: *1,5 года*

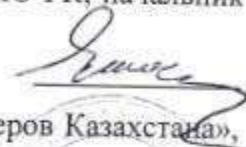
Нур-Султан 2019

Авторский коллектив:

1. **Толеубекова Ж.З.**, зав. кафедрой землеустройства и геодезии, к.т.н., асс. профессор, АО «Казахский агротехнический университет им. С.Сейфуллина»



2. **Карабалаев Н.Ж.**, представитель работодателей, член попечительского совета по специальности «Геодезия и картография», ЦВКП МО РК, начальник отдела цифровой картографии



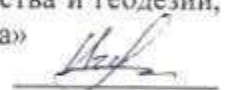
3. **Низаметдинов Ф.К.**, Президент ОО «Союз маркшейдеров Казахстана», профессор кафедры Маркшейдерское дело и Геодезия КарГТУ



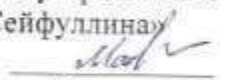
4. **Игильманов А.А.**, к.т.н., доцент кафедры землеустройства и геодезии, АО «Казахский агротехнический университет им. С.Сейфуллина»



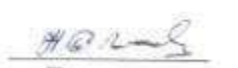
5. **Игильманов Ж.А.**, к.т.н., доцент кафедры землеустройства и геодезии, АО «Казахский агротехнический университет им. С.Сейфуллина»



6. **Макенова С.К.**, к.с.-х.н., асс. профессор кафедры землеустройства и геодезии, АО «Казахский агротехнический университет им. С. Сейфуллина»



7. **Нурғалиева А.С.**, студентка 3 курса специальности «Геодезия и картография» АО «Казахский агротехнический университет им. С.Сейфуллина»



8. **Зиядаева Р.С.**, студентка 3 курса специальности «Геодезия и картография» АО «Казахский агротехнический университет им. С.Сейфуллина»



Авторский коллектив утвержден приказом по АО "КАТУ им.С.Сейфуллина"

№ _____ от 2019

Министерство сельского хозяйства Республики Казахстан
Казахский агротехнический университет им. С.Сейфуллина

Рассмотрено
УТВЕРЖДАЮ
на заседании Ученого
совета университета
Протокол № 15
от «30» 05 2019 г.

УТВЕРЖДАЮ
Декан факультета
управления земельными ресурсами,
архитектуры и строительства

Ф.К. Ермеков
2019 г.

ОБРАЗОВАТЕЛЬНАЯ ПРОГРАММА

«Геодезия»
(наименование программы)

Код и классификация области образования:
Инженерные, обрабатывающие и строительные отрасли

Код и классификация направлений подготовки:
7М 073 Архитектура и строительство

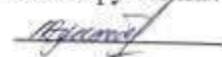
Код в Международной стандартной классификации образования:
7М 073

Квалификация: магистр техники и технологий по образовательной
программе:
«Геодезия»

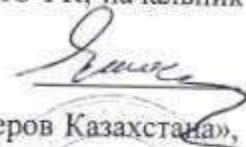
Срок обучения: 1,0 год

Авторский коллектив:

1. **Толеубекова Ж.З.**, зав. кафедрой землеустройства и геодезии, к.т.н., асс. профессор, АО «Казахский агротехнический университет им. С.Сейфуллина»



2. **Карабалаев Н.Ж.**, представитель работодателей, член попечительского совета по специальности «Геодезия и картография», ЦВКП МО РК, начальник отдела цифровой картографии



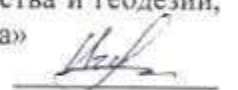
3. **Низаметдинов Ф.К.**, Президент ОО «Союз маркшейдеров Казахстана», профессор кафедры Маркшейдерское дело и Геодезия КарГТУ



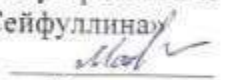
4. **Игильманов А.А.**, к.т.н., доцент кафедры землеустройства и геодезии, АО «Казахский агротехнический университет им. С.Сейфуллина»



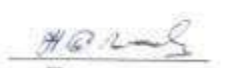
5. **Игильманов Ж.А.**, к.т.н., доцент кафедры землеустройства и геодезии, АО «Казахский агротехнический университет им. С.Сейфуллина»



6. **Макенова С.К.**, к.с.-х.н., асс. профессор кафедры землеустройства и геодезии, АО «Казахский агротехнический университет им. С. Сейфуллина»



7. **Нурғалиева А.С.**, студентка 3 курса специальности «Геодезия и картография» АО «Казахский агротехнический университет им. С.Сейфуллина»



8. **Зиядаева Р.С.**, студентка 3 курса специальности «Геодезия и картография» АО «Казахский агротехнический университет им. С.Сейфуллина»



Авторский коллектив утвержден приказом по АО "КАТУ им.С.Сейфуллина"

№ _____ от 2019

Министерство сельского хозяйства Республики Казахстан
Казахский агротехнический университет им. С.Сейфуллина

Рассмотрено
УТВЕРЖДАЮ
на заседании Ученого
совета университета
Протокол № 15
от «30» 05 2019 г.

УТВЕРЖДАЮ
Декан факультета
управления земельными ресурсами,
архитектуры и строительства



ОБРАЗОВАТЕЛЬНАЯ ПРОГРАММА

« Геодезия»
(наименование программы)

Код и классификация области образования:

8D07 Инженерные, обрабатывающие и строительные отрасли

Код и классификация направлений подготовки:

073 Архитектура и строительство

Код в Международной стандартной классификации образования: 0730

Квалификация: доктор философии (PhD) 8D0730 – «Геодезия»
(согласно приложению 4 ГОССО)

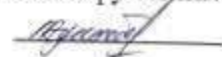
Срок обучения: 3 года (научно-педагогическое)

Форма обучения: очное

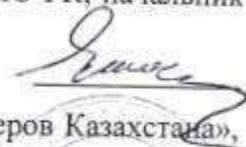
Астана 2019

Авторский коллектив:

1. **Толеубекова Ж.З.**, зав. кафедрой землеустройства и геодезии, к.т.н., асс. профессор, АО «Казахский агротехнический университет им. С.Сейфуллина»



2. **Карабалаев Н.Ж.**, представитель работодателей, член попечительского совета по специальности «Геодезия и картография», ЦВКП МО РК, начальник отдела цифровой картографии



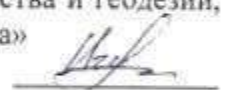
3. **Низаметдинов Ф.К.**, Президент ОО «Союз маркшейдеров Казахстана», профессор кафедры Маркшейдерское дело и Геодезия КарГТУ



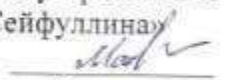
4. **Игильманов А.А.**, к.т.н., доцент кафедры землеустройства и геодезии, АО «Казахский агротехнический университет им. С.Сейфуллина»



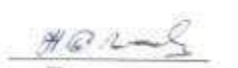
5. **Игильманов Ж.А.**, к.т.н., доцент кафедры землеустройства и геодезии, АО «Казахский агротехнический университет им. С.Сейфуллина»



6. **Макенова С.К.**, к.с.-х.н., асс. профессор кафедры землеустройства и геодезии, АО «Казахский агротехнический университет им. С. Сейфуллина»



7. **Нурғалиева А.С.**, студентка 3 курса специальности «Геодезия и картография» АО «Казахский агротехнический университет им. С.Сейфуллина»



8. **Зиядаева Р.С.**, студентка 3 курса специальности «Геодезия и картография» АО «Казахский агротехнический университет им. С.Сейфуллина»



Авторский коллектив утвержден приказом по АО "КАТУ им.С.Сейфуллина"

№ _____ от 2019

<p style="text-align: center;">С.Сейфуллин атындағы Қазақ агротехникалық университеті (Қазақстан Республикасы) мен Жерге орналастыру бойынша мемлекеттік университеті (Мәскеу қаласы, Ресей Федерациясы) арасындағы ынтымақтастық жөніндегі КЕЛІСІМШАРТ</p> <p>Бұл Келісімшарт С.Сейфуллин атындағы ҚАЗАТУ және Жерге орналастыру бойынша мемлекеттік университеті арасындағы Меморандум негізінде екі тараптың ректорларымен жасалған 28.03.2013 жылғы Астана және Мәскеу қалалары, аспиранттар, докторларды және магистрлерді мақсатты даярлауға қолдау көрсету болып табылады.</p> <p>Келісімшарттың мақсаты С.Сейфуллин атындағы ҚАЗАТУ аспиранттары, докторлары және магистрлерін Жерге орналастыру бойынша мемлекеттік университетінде жерге орналастыру және кадастр саласында білім беру қызметіне көрсетілген шығандырды өтей отырып мақсатты даярлау болып табылады.</p> <p>Келісімшарттың мақсаттарын іске асыру үшін Тараптар төмендегі жағдайларға келіседі:</p> <ul style="list-style-type: none"> - С.Сейфуллин атындағы ҚАЗАТУ жыл сайын жерге орналастыру факультеті түлектері және профессорлық-оқытушылық құрам арасынан 10 адамға дейін іріктен және оқуға жіберу; - Жерге орналастыру бойынша мемлекеттік университеті жіберілген білім алушыларды магистратураға, аспирантура және докторантурада оқуы, диссертациялық жұмысты даярлау және қорғауы үшін, сондай-ақ қосымша білім беру үшін біліктілікті көтеру курстарына қабылдайды; - ЖОО-серіктестері білім берудің жоғары сапасын қамтамасыз ету үшін біліктілікті көтеру, магистратура, аспирантура және докторантура бағдарламаларын келісіп, сондай-ақ магистрлер, аспиранттар мен докторанттарға қос жетекшілерін тағайындайды; - Тараптар жағынан осы Келісімшартты жүзеге асыру бойынша қаржылық шарттар қосымша келісіледі. 	<p style="text-align: center;">СОГЛАШЕНИЕ о целевой подготовке магистров, аспирантов и докторантов между Казахским агротехническим университетом им. С.Сейфуллина (Республика Казахстан) и Государственным университетом по землеустройству (г.Москва, Российская Федерация)</p> <p>Данное соглашение основывается на Меморандуме между КазАТУ им. С.Сейфуллина и Государственным университетом по землеустройству, подписанном ректорами 28.03.2013 в г. Москве и в г. Астане, в котором закреплено обоюдное желание сторон содействовать в целевой подготовке магистров, аспирантов и докторов PhD.</p> <p>Предметом настоящего Соглашения является целевая подготовка в Государственном университете по землеустройству магистров, аспирантов и докторов PhD КазАТУ им. С.Сейфуллина в области землеустройства и кадастров на основе возмещения произведенных затрат по оказанию образовательных услуг.</p> <p>Для реализации настоящего Соглашения Стороны договариваются:</p> <ul style="list-style-type: none"> - КазАТУ им. С.Сейфуллина ежегодно осуществляет отбор и направление на учебу до 10 человек из числа выпускников, профессорско-преподавательского состава факультета землеустройства; - Государственный университет по землеустройству зачисляет, направленных на обучение лиц, в магистратуру, аспирантуру и докторантуру для обучения, подготовки и защиты диссертационных работ, а также дополнительного образования на курсах повышения квалификации; - Вузы-партнеры для обеспечения высокого качества обучения согласовывают программы обучения на курсах повышения квалификации в магистратуру, аспирантуру и докторантуру PhD, а также осуществляют двойное руководство магистрантами, аспирантами и докторантами; - Финансовые условия по реализации данного соглашения согласовываются Сторонами дополнительно.
--	--

**С.Сейфуллин атындағы Қазақ
агротехникалық университеті
(Қазақстан Республикасы)**

**мен
Жерге орналастыру бойынша Мемлекеттік
университет
(Москва қ., Ресей Федерациясы)
арасындағы ынтымақтастық жөніндегі
МЕМОРАНДУМ**

С.Сейфуллин атындағы ҚАТУ, бірінші тараптан және Жерге орналастыру бойынша Мемлекеттік университет (Москва қ.) екінші тараптан, олар әрі «Тараптар», сенім мен ынтымақтастыққа негізделген, достық қарым-қатынасты Қазақстан Республикасы мен Ресей Федерациясы халықтарының өзін талпыныста сәйкес дамытуға және жоғары білім мен ғылыми зерттеулер саласында ортақ мақсаттарының болуына байланысты ынтымақтастықтың келесідей негізгі принциптері бойынша келісім жасасты:

1-бап

Меморандумның мақсаты білім және зерттеу жұмыстары саласында, профессорлық-оқытушылық құрамдары мен студенттерімен алмасу бойынша халықаралық ынтымақтастықты дамыту болып табылады.

2-бап

Меморандумның мақсаттарын іске асыру үшін Тараптар төмендегі жағдайларға келіседі:

- студенттер, магистранттар, докторанттар мен профессорлық-оқытушылық құрамдарымен алмасу жұмыстарына жәрдемдесу;
- алмасу барысында студенттердің оқу үраісінде алған және берілген дипломдарының кредиттерін екі жақтан мойындау;
- өзара қызығушылық тудыратын салаларда ғылыми ынтымақтастықты орнату ісіне жәрдемдесу;
- магистрант, аспирант, (PhD) докторанттар мен профессорлық-оқытушылық құрамдарының біліктілігін арттыруға екі жақты көмек беру;
- бірлескен оқу бағдарламаларын және қос диплом алу жұмыстарын дамытуға екі жақты үлес қосу;
- оқытудың алдында қатарлы әмістерін дамыту тәжірибелерімен алмасу;
- баспа-амдар мен жүргізіліні жатқан зерттеулердің мәліметтерімен алмасуға жәрдемдесу;
- екі жақты бірлескен симпозиумдар, семинарлар мен конференцияларды

МЕМОРАНДУМ

**о сотрудничестве между
Казахским агротехническим университетом
им. С.Сейфуллина
(Республика Казахстан)
и
Государственным университетом
по землеустройству
(г.Москва, Российской Федерации)**

КАТУ им. С.Сейфуллина, с одной стороны, и Государственный университет по землеустройству (г.Москва), с другой стороны, именуемые в дальнейшем «Стороны», в соответствии с взаимным стремлением народов Республики Казахстан и Российской Федерации развивать дружеские отношения, основанные на доверии и сотрудничестве, и имея общие цели в области высшего образования и научных исследований, договорились о следующих основных принципах сотрудничества:

Статья 1

Целью настоящего Меморандума является развитие международного сотрудничества в сфере образования и исследовательских работ, обмен профессорско-преподавательским составом и студентами.

Статья 2

Для реализации цели настоящего Меморандума Стороны договариваются:

- содействовать в создании совместных авторских коллективов по изданию учебно-методической литературы;
- содействовать академической мобильности профессорско-преподавательского состава и обучающихся;
- взаимно признавать кредиты, полученные студентами в процессе обучения по обмену и выдаваемые дипломы;
- использовать потенциал для развития совместных образовательных программ и получения двойных дипломов;
- содействовать в целевой подготовке магистров, аспирантов и докторантов (PhD);
- содействовать научной стажировке профессорско-преподавательского состава и магистрантов;
- содействовать установлению научного сотрудничества в областях, представляющих взаимный интерес;
- обмениваться опытом развития передовых методов обучения;

Қол қойылды: _____

Ректор, профессор А.К. Куришбаев
С.Сейфуллин атындағы Қазақ
Агротехникалық университеті
010000, Астана қаласы,
Жеңіс даңғылы, 62,
Қазақстан Республикасы
тел.: (7-7172) 317547
факс: (7-7172) 316072
E-mail: agun.katu@gmail.com
www.agun.kz

Күні: _____

Қол қойылды: _____

Ректор, профессор С.Н.Волков
Жерге орналастыру бойынша Мемлекеттік
университет
105064, Москва қ., Казакова көшесі, 15
Ресей
тел.: +7 (499) 2619310
факс: +7 (499) 2619545
E-mail: info@guz.ru
www.guz.ru

Күні: 29/03/2013

Подпись: _____

Ректор, профессор А.К. Куришбаев
Қазақский агротехнический университет им. С.
Сейфуллина
010000, г. Астана, проспект Победы, 62
Қазақстан
тел.: (7-7172) 317547
факс: (7-7172) 316072
E-mail: agun.katu@gmail.com
www.agun.kz

Дата: _____


Подпись: _____

Ректор, профессор С.Н.Волков
Государственный университет
по землеустройству
105064, г. Москва, ул.Казакова, 15
Россия
тел.: +7 (499) 2619310
факс: +7 (499) 2619545
E-mail: info@guz.ru
www.guz.ru

Дата: 29/03/2013

<p>ұйымдастыру; - бірлескен жобалар мен бағдарламаларды жүргізу; - жерге орналастыру және кадастр саласында ғылыми-зерттеу жұмыстары халықаралық сайысын ұйымдастыру.</p> <p>3-бап Тараптар ынтымақтастық екі жоғары оқу орындары арасындағыдай, олардың жоспарлы жұмыстары және болімшелері арасында да іске асытынына келісуде.</p> <p>4-бап Тараптар өзара келісу бойынша жеке нақарулар негізінде академиялық алмасуларды іске асыру мүмкіншіліктерін қолданады.</p> <p>5-бап Меморандумға қол қойылаған күннен бастап өз күшіне енеді және 5 жыл бойы жарамды болып есептеледі. Меморандумның уақытылы үзарту үшін Тараптар Меморандумның бітесін уақытынан 6 ай бұрын жазбана түрде бірін-бірі ескерту керек. Тараптардың біреуі Меморандумды бұзғанда инет етсе, қарсы жақты бұзғанда бір ай қалғанда ескерту керек.</p> <p>6-бап Меморандум Тараптары еркін өз келісулері және олардың арасындағы басшылық ынтымақтастық болмақ. Алдағы уақытта жасалынығын ынтымақтастық жөніндегі келісімдер үшін бұл Меморандум заңды күші бір негізгісі болып саналады.</p> <p>7-бап Меморандум 2 данада, көшірмелерімен қазақ және орыс тілдерінде жасалынған. Барлық дананың тең заңды күші бар.</p>	<ul style="list-style-type: none"> - способствовать обмену публикациями и материалами по проводимым исследованиям; - организовать двусторонние совместные симпозиумы, семинары и конференции; - организовать совместные летние школы по интересам; - проводить совместные проекты и программы; - организовать проведение международного конкурса выпускных работ в области землеустройства и кадастра. <p>Статья 3 Стороны договариваются, что сотрудничество будет осуществляться как между двумя высшими учебными заведениями в целом, так и между их отдельными структурами, подразделениями или конкретными сотрудниками в форме, наиболее приемлемой для обеих Сторон.</p> <p>Статья 4 Стороны по взаимному согласованию пользуются возможностью осуществления академических обменов на основе индивидуальных приглашений.</p> <p>Статья 5 Настоящий Меморандум вступает в силу со дня подписания на период 5 (пяти) лет. Для продления данного Меморандума стороны должны известить об этом друг друга в письменном виде за шесть месяцев до истечения срока Меморандума. Меморандум также может быть расторгнут в одностороннем порядке с предупреждением другой стороны не менее чем за один месяц до его расторжения.</p> <p>Статья 6 Настоящий Меморандум является свободным волеизъявлением Сторон и первоначальным этапом сотрудничества между Сторонами. Меморандум считается основой для дальнейших заключений договоров о сотрудничестве, которые будут иметь юридическую силу.</p> <p>Статья 7 Настоящий Меморандум составлен в двух экземплярах на русском и казахском языках с одной копией каждого экземпляра для обеих сторон. Все экземпляры имеют равную юридическую силу.</p>
--	---

Қол қойылды:


Ректор, профессор А.К. Құршнбаев
С.Сейфуллина атындағы Қазақ
Агротехникалық университеті
010003, Астана қаласы,
Жеңіс даңғылы, 62,
Қазақстан Республикасы
тел.: (7-7172) 317547
факс: (7-7172) 316072
E-mail: agun.katu@gmail.com
www.agun.kz


Күні:

Қол қойылды:


Ректор, профессор С.И.Волков
Государственный университет
по землеустройству
105064, г. Москва, ул.Казанова, 15
Россия
тел.: +7 (499) 2619310
факс: +7 (499) 2619545
E-mail: info@guz.ru
www.guz.ru


Күні: 28.03.2013

Подпись:


Ректор, профессор А.К. Құршнбаев
Казахский аграрно-технический университет им. С.
Сейфуллина
310000, г. Астана, проспект Победы, 62
Казахстан
тел.: (7-7172) 317547
факс: (7-7172) 316072
E-mail: agun.katu@gmail.com
www.agun.kz


Дата:

Подпись:


Ректор, профессор С.И.Волков
Государственный университет
по землеустройству
105064, г. Москва, ул.Казанова, 15
Россия
тел.: +7 (499) 2619310
факс: +7 (499) 2619545
E-mail: info@guz.ru
www.guz.ru

Дата: 28.03.2013





Contributor Award

In recognition of the outstanding dedication to enhancing
The training of 72 hours Map Creator was performed

The HERE Map Creator Expert Community is proud to award

ZHANAT TOLEUBEKOVA

We are exceptionally grateful for your wide-ranging
contribution that resulted in many successful map
improvements. Thank you for being a consistent supporter
and a true advocate of the HERE Map Creator

Astana 18-22nd of February, 2019

Community project manager for
Kazakhstan and Central Asia
Countries

Azhar Nurtazina

here

Contributor Award

In recognition of the outstanding dedication to enhancing
The training of 72 hours Map Creator was performed

The HERE Map Creator Expert Community is proud to award

FARABI ERMEKOV

We are exceptionally grateful for your wide-ranging
contribution that resulted in many successful map
improvements. Thank you for being a consistent supporter
and a true advocate of the HERE Map Creator

Astana 18-22nd of February, 2019.

Community project manager for
Kazakhstan and Central Asia
Countries

Azhar Nurtazina



Contributor Award

In recognition of the outstanding dedication to enhancing
The training of 72 hours Map Creator was performed

The HERE Map Creator Expert Community is proud to award

SAULE MAKENOVA

We are exceptionally grateful for your wide-ranging
contribution that resulted in many successful map
improvements. Thank you for being a consistent supporter
and a true advocate of the HERE Map Creator

Astana 18-22nd of February, 2019

Community project manager for
Kazakhstan and Central Asia
Countries

Azhar Nurtazina



M. NARIKBAYEV
KAZGUU
UNIVERSITY

Tirkeý nómberi:
GESPPDP - 082

4-9 aqpan 2019 jyl,
Astana, Qazaqstan

ҚАТҒЫСЫШҒЫНҒЫҢ СЕРТИФИКАТЫ

«Researcher: jarnalanymy mol tabysty galym»
Halqaralyq ádistemelik seminar-trenin

Makenova Saule

«Researcher: jarnalanymy mol tabysty galym» halqaralyq ádistemelik
seminar-treninin 72 sagattyq bilikhlikti arttyry kyrysyan otti.

G.SH. Yspanova
Basqarma Toragasyynı ornubasary

G.J. Sultangazy
Qazaqstan tarıhy jáne Rýhanı jańǵyry
ortalyǵyynı jetekshisi



Tirkey nóméri
GESDPD - 083

4-9 aqpan 2015 jyl,
Astana, Qazaqstan

QATYSÝSHYNYŇ SERTIFIKATY

«Researcher: jarnalanymy mol tabysty galym»
Halyqaralyq ádistemelik seminar-treniń

Toleubekova Zhanat

«Researcher: jarnalanymy mol tabysty galym» halyqaralyq ádistemelik
seminar-trenińniń 72 saǵattyq biliktilikti arttyrý kirsynan ótti.



G.SH.Yspanova
Basqarma Tóragasynyń orynbasary

G.J.Sultangazy
Qazaqstan tarihy jáne Rýhanı jańǵyrý
ortalyǵynyń jetekshisi

**КАЗАХСКИЙ АГРОТЕХНИЧЕСКИЙ УНИВЕРСИТЕТ
им. С. СЕЙФУЛЛИНА**

ОТЧЕТ

за 1-ое полугодие 2019-2020 учебного года

**О РАБОТЕ
СТУДЕНЧЕСКОГО ПРЕДМЕТНОГО КРУЖКА**

«ГЕОДЕЗИСТ»

по направлению «Геодезия и картография»

Кафедра «Землеустройства и геодезия»

Нур-Султан-2019

Предметный кружок организовался дополнительно к основной учебной программе, но в рамках компетенций предъявляемым к специалистам в области геодезия и картография. Спецификой предметного кружка являлся, направления студентов самостоятельного и углубленного изучения специальной геодезической техники. Развитие и выработка профессиональных и общих компетенций, способности к инновационной деятельности через занятия кружка. Главной особенностью предметного кружка являлся то, что его занятия позволяло дополнительно с помощью преподавателей самостоятельно познавать, изучать и исследовать интересующие вопросы.

Прием в члены кружка производилось на основе свободного выбора студентов.

Деятельность кружка начиналось в весеннее время когда на улице установилось устойчивая теплая погода после комплектования, в течении работы кружка проводилась дополнительный набор. Количественный состав кружка не превышало 15 студентов, в связи с этим руководителем кружка назначалось один преподаватель

Количество желающих студентов заниматься в рамках кружка составила 10 человек. Руководителем предметного кружка старший преподаватель кафедры «Землеустройства и геодезий» Маусымбеков Ерлан Жакенович.

Список студентов предметного кружка «Геодезист»

№	ФИО	№ группы	
1	Туреханов Турсынбек	Гик 1809	староста
2	Олжабай Нуркен	Гик 1809	
3	Нурманбек Асылбек	Гик 1809	
4	Махамбетжа Бектибай	Гик 1809	
5	Наудалиев Равшан	Гик 1809	
6	Әбділдәйев Аскар	Гик 1801	
7	Рахимов Данияр	Гик 1821	
8	Ермагамбетов Бахытжан	Гик 1707	
9	Ермек Нұржан	Гик 1707	
10	Аблаев Бахытбек	Гик 1707	

Предметный кружок начал свою работу в середине весеннего периода учебного года, исходя из запроса студентов. Всего было запланирована 15 тем что более полно охватывала разные геодезические приборы, которые в данное время используется в производстве.

В начале мая месяца работа кружка было приостановлено в связи с началом экзаменационной сессии и продолжено в осеннее время до середине октября 2019 года.

Всего проводилась 6 занятий по следующим темам.

1. Знакомства с тахеометрами и электронными теодолитами изучения комплектности и правила обращения с ними.
2. Изучения технических характеристик тахеометра, правила установки над точкой и выполнения основных проверок.
3. Выполнения геодезической привязки к известным точкам и ориентирования тахеометра, способами:
 - по известным дирекционным углам;
 - по известным координатам.
4. Работа с функцией одиночное определения координат точек.
5. Работа с памятью тахеометра:
 - создания проекта;
 - порядок присвоения кодов;
 - выполнения действий в режиме съемка.
6. Ориентирования прибора в режиме: обратная засечка по трем и более точкам.

Кружок проводилось 1 раз в неделю, продолжительностью 90 минут не в занятное время.

Проблемные вопросы: Камеральная обработка результатов измерения обычно проводится в закрытом и защищенном от непогоды месте, но отсутствия свободных аудиторий в некоторых случаях приводило к сокращению времени занятия или переносу в другое время, а в отдельных случаях вообще были отменены.

Положительная сторона: студенты проявили активный заинтересованность в участия в данном кружке, понимая, что это даст возможность более свободной обстановке углубленно познавать и изучать своих заинтересованных вопросов. Многие студенты получили практический опыт в работе с современными приборами.

Ст. преподаватель кафедры



Маусымбеков Е.

№	Наименование кафедры	Наименование лаборатории	Номера аудиторий	Сопроводительные документы о наличии функционирующих лаборатории (приказы о создании и наличия, аккредитации, поверки оборудования, заключение СЭС при наличие)	Перечень оборудования задейственного в работе лаборатории
1	Кафедра землеустройства и геодезии	Геомониторинг и ДЗЗ	6110	Приказ №787-Н от 15.11.2017 наличия аккредитации - нет заключение СЭС - нет	1. Компьютер в сборе — 12 шт. 2. Программы: ArcGIS, V9.3 Erdas
2	Кафедра землеустройства и геодезии	Землеустройство и кадастр	6222	Приказ №787-Н от 15.11.2017 наличия аккредитации - нет заключение СЭС - нет	1. Компьютер в сборе — 11 шт. 2. Плоттер HP Design T520 – 1 шт. 3. Мультимедийный проектор 1 шт. 4. Экран — шт. 5. Программы: AUTO CAD ArcGIS, V9.3 Corel Draw
3	Кафедра землеустройства и геодезии	Учебная лаборатория	6102		KAVE 3D
3	Кафедра землеустройства и геодезии	Геокамера	6106		Геодезические приборы и оборудования в том числе: технические теодолиты и нивелиры, электронные тахеометры и GPS-приёмники и др.

